





**ADMINISTRATIO MUGAK
LIMITES ADMINISTRATIVOS**

-  Municipios
-  Cuadrícula

**ERREPIDE AZPIEGITURAK
INFRAESTRUCTURAS- CARRETERAS**

- IMD**
-  8.000-16.000
 -  >16.000



Número total estimado de personas (en centenares) que viven fuera de aglomeraciones en viviendas que están expuestas a cada una de las siguientes franjas de valores del indicador en dB(A) a 4 m por encima del suelo, sobre la fachada mas expuesta.

	55-59	60-64	65-69	70-74	>75
Lden	22	5	0	0	0
Ldia	8	1	0	0	0
Ltarde	5	0	0	0	0
	50-54	55-59	60-64	65-69	>70
Lnoche	13	2	0	0	0

El área total (en km2), el número estimado total de viviendas (en centenares) y el número total estimado de personas (en cientos) que viven en cada una de estas áreas expuestas a valores de Lden superiores a 55, 65 y 75 dB respectivamente

		Lden [dB(A)]					
		>55		>65		>75	
km2	viviendas	km2	personas	km2	personas	km2	personas
89,700	9	27	19,800	0	0	4,540	0

