





**ADMINISTRAZIO MUGAK
LIMITES ADMINISTRATIVOS**

-  Municipios
-  Cuadrícula

**ERREPIDE AZPIEGITURAK
INFRAESTRUCTURAS- CARRETERAS**

- IMD**
-  8.000-16.000
 -  >16.000



Número total estimado de personas (en centenares) que viven fuera de aglomeraciones en viviendas que están expuestas a cada una de las siguientes franjas de valores del indicador en dB(A) a 4 m por encima del suelo, sobre la fachada mas expuesta.

	55-59	60-64	65-69	70-74	>75
Lden	0	0	0	0	0
Ldía	0	0	0	0	0
Ltarde	0	0	0	0	0
	50-54	55-59	60-64	65-69	>70
Lnoche	0	0	0	0	0

El área total (en km2), el número estimado total de viviendas (en centenares) y el número total estimado de personas (en cientos) que viven en cada una de estas áreas expuestas a valores de Lden superiores a 55, 65 y 75 dB respectivamente

Lden [dB(A)]								
>55			>65			>75		
km2	viviendas	personas	km2	viviendas	personas	km2	viviendas	personas
7,779	0	0	1,690	0	0	0,337	0	0

