





**ADMINISTRATIO MUGAK  
LIMITES ADMINISTRATIVOS**

-  Municipios
-  Cuadrícula

**ERREPIDE AZPIEGITURAK  
INFRAESTRUCTURAS- CARRETERAS**

- IMD**
-  8.000-16.000
  -  >16.000



Número total estimado de personas (en centenares) que viven fuera de aglomeraciones en viviendas que están expuestas a cada una de las siguientes franjas de valores del indicador en dB(A) a 4 m por encima del suelo, sobre la fachada mas expuesta.

	55-59	60-64	65-69	70-74	>75
<b>Lden</b>	3	2	0	0	0
<b>Ldia</b>	3	1	0	0	0
<b>Ltarde</b>	2	0	0	0	0
	50-54	55-59	60-64	65-69	>70
<b>Lnoche</b>	3	1	0	0	0

El área total (en km2), el número estimado total de viviendas (en centenares) y el número total estimado de personas (en cientos) que viven en cada una de estas áreas expuestas a valores de Lden superiores a 55, 65 y 75 dB respectivamente

Lden [dB(A)]								
>55			>65			>75		
km2	viviendas	personas	km2	viviendas	personas	km2	viviendas	personas
16,898	2	6	3,821	0	1	0,910	0	0

