



8.7. RESEÑAS

 <p>Arabako Foru Aldundia Diputación Foral de Álava</p>	<p>Lurralde Oreka eta Lurralde Antolamenduaren Salla Departamento de Equilibrio Territorial y Ordenación del Territorio</p> <p>Lurralde Antolamenduaren eta Hirigintzaren Zerbitzua Servicio de Ordenación del Territorio y Urbanismo</p>	 <p>GEA CARTOGRAFÍA</p>
--	---	--

NÚCLEO: Nanclares de Gamboa/Langara Gamboa	MUNICIPIO: Arratzua-Ubarrundia
VÉRTICE TOPOGRÁFICO V-1001	HUSO: 30

SISTEMA GEODÉSICO ETRS89

UTM		GEOGRÁFICAS	
X :	534421,725	Longitud	-2° 34' 41,66130"
Y:	4751994,775	Latitud	42° 55' 11,27079"
Alt Orto (H) :	564,488	Alt Elip (h) :	615,175
Anamorfosis :	0,99961458	Converg.	0° 17' 14"
		Origen Altitudes	EGM08_RED NAP



Tipo señal: Calvo DFA	Fecha observación: Marzo 2024
Observaciones: Orienta:V-1002	Equipo empleado: Topcon HIPER SR
Situación: Situado en obra de fabrica en la entrada del pueblo en cruce de la A-4011 con la calle Única, frente a parada de Bus y buzones.	

FOTOGRAFIA DE SITUACIÓN



CROQUIS DE SITUACIÓN Y VISIBILIDAD



 <p>Arabako Foru Aldundia Diputación Foral de Álava</p>	<p>Lurralde Oreka eta Lurralde Antolamenduaren Salla Departamento de Equilibrio Territorial y Ordenación del Territorio</p> <p>Lurralde Antolamenduaren eta Hirigintzaren Zerbitzua Servicio de Ordenación del Territorio y Urbanismo</p>	 <p>GEA CARTOGRAFÍA</p>
--	---	--

NÚCLEO: Nanclares de Gamboa/Langara Gamboa	MUNICIPIO: Arratzua-Ubarrundia
VÉRTICE TOPOGRÁFICO V-1002	HUSO: 30

SISTEMA GEODÉSICO ETRS89

UTM		GEOGRÁFICAS	
X :	534463,561	Longitud	-2° 34' 39,80242"
Y:	4752055,987	Latitud	42° 55' 13,24835"
Alt Orto (H) :	568,214	Alt Elip (h) :	618,9
Anamorfosis :	0,99961461	Converg.	0° 17' 15"
		Origen Altitudes	EGM08_RED NAP



Tipo señal: Calvo DFA	Fecha observación: Marzo 2024
Observaciones: Orienta:V-1001	Equipo empleado: Topcon HIPER V
Situación: Situado en plataforma de hormigón de cruce de la calle Única, frente a casa nº 3.	

FOTOGRAFIA DE SITUACIÓN



CROQUIS DE SITUACIÓN Y VISIBILIDAD



 <p>Arabako Foru Aldundia Diputación Foral de Álava</p>	<p>Lurralde Oreka eta Lurralde Antolamenduaren Saila Departamento de Equilibrio Territorial y Ordenación del Territorio</p> <p>Lurralde Antolamenduaren eta Hirigintzaren Zerbitzua Servicio de Ordenación del Territorio y Urbanismo</p>	 <p>GEA CARTOGRAFÍA</p>
--	---	--

NÚCLEO: Nanclares de Gamboa/Langara Gamboa	MUNICIPIO: Arratzua-Ubarrundia
VÉRTICE TOPOGRÁFICO V-1003	HUSO: 30

SISTEMA GEODÉSICO ETRS89

UTM		GEOGRÁFICAS	
X :	534594,167	Longitud	-2° 34' 34,01540"
Y:	4752173,445	Latitud	42° 55' 17,03480"
Alt Orto (H) :	557,655	Alt Elip (h) :	608,339
Anamorfosis :	0,99961472	Converg.	0° 17' 19"
		Origen Altitudes	EGM08_RED NAP



Tipo señal: Calvo DFA	Fecha observación: Marzo 2024
Observaciones: Orienta:V-1004	Equipo empleado: Topcon HIPER V
Situación: Situado en plataforma de hormigón junto a cuneta frente a jardín de la casa nº 11.	

FOTOGRAFIA DE SITUACIÓN



CROQUIS DE SITUACIÓN Y VISIBILIDAD



 Arabako Foru Aldundia Diputación Foral de Álava	Lurralde Oreka eta Lurralde Antolamenduaren Saila Departamento de Equilibrio Territorial y Ordenación del Territorio Lurralde Antolamenduaren eta Hirigintzaren Zerbitzua Servicio de Ordenación del Territorio y Urbanismo	 GEA CARTOGRAFÍA
---	--	---


NÚCLEO: Nanclares de Gamboa/Langara Gamboa	MUNICIPIO: Arratzua-Ubarrundia
VÉRTICE TOPOGRÁFICO V-1004	HUSO: 30

SISTEMA GEODÉSICO ETRS89

UTM		GEOGRÁFICAS	
X :	534568,864	Longitud	-2° 34' 35,11795"
Y:	4752234,520	Latitud	42° 55' 19,01885"
Alt Orto (H) :	563,692	Alt Elip (h) :	614,376
Anamorfosis :	0,9996147	Converg.	0° 17' 18"
		Origen Altitudes	EGM08_RED NAP

Tipo señal: Calvo 875	Fecha observación: Marzo 2024
Observaciones: Orienta:V-1003	Equipo empleado: Topcon HIPER SR
Situación: Situado en muro de contención de la casa nº 15, clavo DFA 875.	

FOTOGRAFIA DE SITUACIÓN



CROQUIS DE SITUACIÓN Y VISIBILIDAD

