



1.7. RESEÑAS

 <p>Arabako Foru Aldundia Diputación Foral de Álava</p>	<p>Lurralde Oreka eta Lurralde Antolamenduaren Saila Departamento de Equilibrio Territorial y Ordenación del Territorio</p>	 <p>GEA CARTOGRAFÍA</p>
	<p>Lurralde Antolamenduaren eta Hirigintzaren Zerbitzua Servicio de Ordenación del Territorio y Urbanismo</p>	

<p>NÚCLEO: Arroiabe VÉRTICE TOPOGRÁFICO V-1001</p>	<p>MUNICIPIO: Arratzua-Ubarrundia HUSO: 30</p>
--	--

SISTEMA GEODÉSICO ETRS89

UTM		GEOGRÁFICAS	
X :	531069,555	Longitud	-2° 37' 09,65360"
Y:	4751334,341	Latitud	42° 54' 50,37901"
Alt Orto (H) :	519,418	Alt Elip (h) :	570,154
Anamorfosis :	0,99961188	Converg.	0° 15' 33"
		Origen Altitudes	EGM08_RED NAP



Tipo señal:	Clavo DFA	Fecha observación:	Febrero 2024
Observaciones:	Orienta:V-1006	Equipo empleado:	Topcon HIPER SR
Situación:	Situado en el cruce de la carretera A-3002, que cruza al pueblo, con la calle Urrundia y con la calle Orra.		

FOTOGRAFIA DE SITUACIÓN



CROQUIS DE SITUACIÓN Y VISIBILIDAD



 <p>Arabako Foru Aldundia Diputación Foral de Álava</p>	<p>Lurralde Oreka eta Lurralde Antolamenduaren Saila Departamento de Equilibrio Territorial y Ordenación del Territorio</p>	 <p>GEA CARTOGRAFÍA</p>
	<p>Lurralde Antolamenduaren eta Hirigintzaren Zerbitzua Servicio de Ordenación del Territorio y Urbanismo</p>	

<p>NÚCLEO: Arroiabe VÉRTICE TOPOGRÁFICO V-1002</p>	<p>MUNICIPIO: Arratzua-Ubarrundia HUSO: 30</p>
--	--

SISTEMA GEODÉSICO ETRS89

UTM		GEOGRÁFICAS	
X :	531151,701	Longitud	-2° 37' 05,97394"
Y:	4751617,352	Latitud	42° 54' 59,54162"
Alt Orto (H) :	517,647	Alt Elip (h) :	568,38
Anamorfosis :	0,99961194	Converg.	0° 15' 36"
		Origen Altitudes	EGM08_RED NAP



<p>Tipo señal: Clavo DFA</p>	<p>Fecha observación: Febrero 2024</p>
<p>Observaciones: Orienta:V-1003</p>	<p>Equipo empleado: Topcon HIPER V</p>
<p>Situación: Situado al comienzo de la calle Perlabea, en subida a camino a finca, junto a la fuente y frente al nº 3 de la calle Perlabea.</p>	

FOTOGRAFIA DE SITUACIÓN



CROQUIS DE SITUACIÓN Y VISIBILIDAD



 <p>Arabako Foru Aldundia Diputación Foral de Álava</p>	<p>Lurralde Oreka eta Lurralde Antolamenduaren Saila Departamento de Equilibrio Territorial y Ordenación del Territorio</p>	 <p>GEA CARTOGRAFÍA</p>
	<p>Lurralde Antolamenduaren eta Hirigintzaren Zerbitzua Servicio de Ordenación del Territorio y Urbanismo</p>	

<p>NÚCLEO: Arroiabe VÉRTICE TOPOGRÁFICO V-1003</p>	<p>MUNICIPIO: Arratzua-Ubarrundia HUSO: 30</p>
--	--

SISTEMA GEODÉSICO ETRS89

UTM		GEOGRÁFICAS	
X :	531196,239	Longitud	-2° 37' 03,99092"
Y:	4751710,221	Latitud	42° 55' 02,54570"
Alt Orto (H) :	518,583	Alt Elip (h) :	569,315
Anamorfosis :	0,99961197	Converg.	0° 15' 37"
		Origen Altitudes	EGM08_RED NAP



<p>Tipo señal: Clavo DFA</p>	<p>Fecha observación: Febrero 2024</p>
<p>Observaciones: Orienta:V-1002</p>	<p>Equipo empleado: Topcon HIPER SR</p>
<p>Situación: Situado en esquina de la calle Urrundia con la calle Parrate.</p>	

FOTOGRAFIA DE SITUACIÓN



CROQUIS DE SITUACIÓN Y VISIBILIDAD



 <p>Arabako Foru Aldundia Diputación Foral de Álava</p>	<p>Lurralde Oreka eta Lurralde Antolamenduaren Saila Departamento de Equilibrio Territorial y Ordenación del Territorio</p> <p>Lurralde Antolamenduaren eta Hirigintzaren Zerbitzua Servicio de Ordenación del Territorio y Urbanismo</p>	 <p>GEA CARTOGRAFÍA</p>
--	---	--


NÚCLEO: Arroiabe	MUNICIPIO: Arratzua-Ubarrundia
VÉRTICE TOPOGRÁFICO V-1004	HUSO: 30

SISTEMA GEODÉSICO ETRS89

UTM		GEOGRÁFICAS	
X :	531261,722	Longitud	-2° 37' 01,12974"
Y:	4751575,263	Latitud	42° 54' 58,16097"
Alt Orto (H) :	534,623	Alt Elip (h) :	585,355
Anamorfosis :	0,99961202	Converg.	0° 15' 39"
		Origen Altitudes	EGM08_RED NAP



Tipo señal:	Clavo DFA	Fecha observación:	Febrero 2024
Observaciones:	Orienta:V-1005	Equipo empleado:	Topcon HIPER V
Situación:	Situado en el primer descansillo de rampa, en el cruce de la calle Larrintxua con Obispo Díaz de Espada.		

FOTOGRAFIA DE SITUACIÓN



CROQUIS DE SITUACIÓN Y VISIBILIDAD



 <p>Arabako Foru Aldundia Diputación Foral de Álava</p>	<p>Lurralde Oreka eta Lurralde Antolamenduaren Saila Departamento de Equilibrio Territorial y Ordenación del Territorio</p> <p>Lurralde Antolamenduaren eta Hirigintzaren Zerbitzua Servicio de Ordenación del Territorio y Urbanismo</p>	 <p>GEA CARTOGRAFÍA</p>
--	---	--

NÚCLEO: Arroiabe
VÉRTICE TOPOGRÁFICO V-1005

MUNICIPIO: Arratzua-Ubarrundia
HUSO: 30

SISTEMA GEODÉSICO ETRS89

UTM		GEOGRÁFICAS	
X :	531259,425	Longitud	-2° 37' 01,24710"
Y:	4751495,337	Latitud	42° 54' 55,57026"
Alt Orto (H) :	535,919	Alt Elip (h) :	586,651
Anamorfosis :	0,99961202	Converg.	0° 15' 39"
		Origen Altitudes	EGM08_RED NAP

Tipo señal: Clavo DFA
Observaciones: Orienta:V-1004
Situación:
Situado en el cruce de la calle Uritxitia.



Fecha observación: Febrero 2024
Equipo empleado: Topcon HIPER SR

FOTOGRAFIA DE SITUACIÓN



CROQUIS DE SITUACIÓN Y VISIBILIDAD



 <p>Arabako Foru Aldundia Diputación Foral de Álava</p>	<p>Lurralde Oreka eta Lurralde Antolamenduaren Saila Departamento de Equilibrio Territorial y Ordenación del Territorio</p> <p>Lurralde Antolamenduaren eta Hirigintzaren Zerbitzua Servicio de Ordenación del Territorio y Urbanismo</p>	 <p>GEA CARTOGRAFÍA</p>
--	---	--

NÚCLEO: Arroiabe	MUNICIPIO: Arratzua-Ubarrundia
VÉRTICE TOPOGRÁFICO V-1006	HUSO: 30

SISTEMA GEODÉSICO ETRS89

UTM		GEOGRÁFICAS	
X :	531198,201	Longitud	-2° 37' 03,95587"
Y:	4751453,203	Latitud	42° 54' 54,21338"
Alt Orto (H) :	530,671	Alt Elip (h) :	581,404
Anamorfosis :	0,99961197	Converg.	0° 15' 37"
		Origen Altitudes	EGM08_RED NAP

Tipo señal: Clavo DFA	Fecha observación: Febrero 2024
Observaciones: Orienta:V-1001	Equipo empleado: Topcon HIPER V
Situación: Situado en el cruce de calle Peralba.	

FOTOGRAFIA DE SITUACIÓN



CROQUIS DE SITUACIÓN Y VISIBILIDAD

