



2.7. RESEÑAS

 <p>Arabako Foru Aldundia Diputación Foral de Álava</p>	<p>Lurralde Oreka eta Lurralde Antolamenduaren Saila Departamento de Equilibrio Territorial y Ordenación del Territorio</p>	 <p>GEA CARTOGRAFÍA</p>
	<p>Lurralde Antolamenduaren eta Hirigintzaren Zerbitzua Servicio de Ordenación del Territorio y Urbanismo</p>	

<p>NÚCLEO: Arzubiaga VÉRTICE TOPOGRÁFICO V-1001</p>	<p>MUNICIPIO: Arratzua-Ubarrundia HUSO: 30</p>
---	--

SISTEMA GEODÉSICO ETRS89

UTM		GEOGRÁFICAS	
X :	531019,056	Longitud	-2° 37' 12,58541"
Y:	4747794,384	Latitud	42° 52' 55,62740"
Alt Orto (H) :	545,304	Alt Elip (h) :	596,070
Anamorfosis :	0,99961184	Converg.	0° 15' 31"
		Origen Altitudes	IGN REDNAP SSK2,7


<p>Tipo señal: Clavo DFA</p>	<p>Fecha observación: Febrero 2024</p>
<p>Observaciones: Orienta:V-1002</p>	<p>Equipo empleado: Topcon HIPER SR</p>
<p>Situación: Situado al final del acerado de la única calle cruce con caminos rurales Arzubiaga-Durana e Iturrain.</p>	

FOTOGRAFIA DE SITUACIÓN




CROQUIS DE SITUACIÓN Y VISIBILIDAD



 Arabako Foru Aldundia
Diputación Foral de Álava

Lurralde Oreka eta Lurralde Antolamenduaren Saila
Departamento de Equilibrio Territorial y Ordenación del Territorio

 GEA
CARTOGRAFÍA

Lurralde Antolamenduaren eta Hirigintzaren Zerbitzua
Servicio de Ordenación del Territorio y Urbanismo

NÚCLEO: Arzubiaga	MUNICIPIO: Arratzua-Ubarrundia
VÉRTICE TOPOGRÁFICO V-1002	HUSO: 30

SISTEMA GEODÉSICO ETRS89

UTM		GEOGRÁFICAS	
X :	531053,381	Longitud	-2° 37' 11,07893"
Y:	4747761,023	Latitud	42° 52' 54,54087"
Alt Orto (H) :	546,806	Alt Elip (h) :	597,572
Anamorfosis :	0,99961186	Converg.	0° 15' 32"
		Origen Altitudes	IGN REDNAP SSK2,7



Tipo señal: Clavo DFA	Fecha observación: Febrero 2024
Observaciones: Orienta:V-1003	Equipo empleado: Topcon HIPER V
Situación: Situado en acerado junto a muro de casa nº 7 de la calle Zubiate.	

FOTOGRAFIA DE SITUACIÓN



CROQUIS DE SITUACIÓN Y VISIBILIDAD



 <p>Arabako Foru Aldundia Diputación Foral de Álava</p>	<p>Lurralde Oreka eta Lurralde Antolamenduaren Saila Departamento de Equilibrio Territorial y Ordenación del Territorio</p>	 <p>GEA CARTOGRAFÍA</p>
	<p>Lurralde Antolamenduaren eta Hirigintzaren Zerbitzua Servicio de Ordenación del Territorio y Urbanismo</p>	

NÚCLEO: Arzubiaga
VÉRTICE TOPOGRÁFICO V-1003

MUNICIPIO: Arratzua-Ubarrundia
HUSO: 30

SISTEMA GEODÉSICO ETRS89

UTM		GEOGRÁFICAS	
X :	531086,161	Longitud	-2° 37' 09,63735"
Y:	4747743,824	Latitud	42° 52' 53,97851"
Alt Orto (H) :	547,740	Alt Elip (h) :	598,506
Anamorfosis :	0,99961189	Converg.	0° 15' 33"
		Origen Altitudes	IGN REDNAP SSK2,7

Tipo señal: Clavo DFA
Observaciones: Orienta:V-1002

Fecha observación: Febrero 2024
Equipo empleado: Topcon HIPER V



Situación:
Situado en principio de acerado frente a la nave nº 5 de la única calle del pueblo.

FOTOGRAFIA DE SITUACIÓN



CROQUIS DE SITUACIÓN Y VISIBILIDAD



 <p>Arabako Foru Aldundia Diputación Foral de Álava</p>	<p>Lurralde Oreka eta Lurralde Antolamenduaren Saila Departamento de Equilibrio Territorial y Ordenación del Territorio</p> <p>Lurralde Antolamenduaren eta Hirigintzaren Zerbitzua Servicio de Ordenación del Territorio y Urbanismo</p>	 <p>GEA CARTOGRAFÍA</p>
--	---	--

NÚCLEO: Arzubiaga
VÉRTICE TOPOGRÁFICO V-1004

MUNICIPIO: Arratzua-Ubarrundia
HUSO: 30

SISTEMA GEODÉSICO ETRS89

UTM		GEOGRÁFICAS	
X :	531128,143	Longitud	-2° 37' 07,79902"
Y:	4747682,140	Latitud	42° 52' 51,97266"
Alt Orto (H) :	547,622	Alt Elip (h) :	598,388
Anamorfosis :	0,99961192	Converg.	0° 15' 34"
		Origen Altitudes	IGN REDNAP SSK2,7

Tipo señal: Clavo DFA
Observaciones: Orienta:V-1005

Fecha observación: Febrero 2024
Equipo empleado: Topcon HIPER SR



Situación:
Situado en plataforma de hormigón para contenedores de basura, frente a entrada de casa.

FOTOGRAFIA DE SITUACIÓN



CROQUIS DE SITUACIÓN Y VISIBILIDAD



 Arabako Foru Aldundia Diputación Foral de Álava	Lurralde Oreka eta Lurralde Antolamenduaren Saila Departamento de Equilibrio Territorial y Ordenación del Territorio Lurralde Antolamenduaren eta Hirigintzaren Zerbitzua Servicio de Ordenación del Territorio y Urbanismo	 GEA CARTOGRAFÍA
---	--	---

NÚCLEO: Arzubiaga
VÉRTICE TOPOGRÁFICO V-1005

MUNICIPIO: Arratzua-Ubarrundia
HUSO: 30

SISTEMA GEODÉSICO ETRS89

UTM		GEOGRÁFICAS	
X :	531159,146	Longitud	-2° 37' 06,43198"
Y:	4747684,085	Latitud	42° 52' 52,03116"
Alt Orto (H) :	548,169	Alt Elip (h) :	598,935
Anamorfosis :	0,99961194	Converg.	0° 15' 35"
		Origen Altitudes	IGN REDNAP SSK2,7

Tipo señal: Clavo DFA
Observaciones: Orienta: V-1004

Fecha observación: Febrero 2024
Equipo empleado: Topcon HIPER SR

Situación:
Situado junto alambrada a unos 20m del punto verde de Arzubiaga, al este del punto verde.

FOTOGRAFIA DE SITUACIÓN



CROQUIS DE SITUACIÓN Y VISIBILIDAD

