



5.7. RESEÑAS

 <p>Arabako Foru Aldundia Diputación Foral de Álava</p>	<p>Lurralde Oreka eta Lurralde Antolamenduaren Salla Departamento de Equilibrio Territorial y Ordenación del Territorio</p> <p>Lurralde Antolamenduaren eta Hirigintzaren Zerbitzua Servicio de Ordenación del Territorio y Urbanismo</p>	 <p>GEA CARTOGRAFÍA</p>
--	---	--

NÚCLEO: Landa
VÉRTICE TOPOGRÁFICO V-1001

MUNICIPIO: Arratzua-Ubarrundia
HUSO: 30

SISTEMA GEODÉSICO ETRS89

UTM		GEOGRÁFICAS	
X :	533370,315	Longitud	-2° 35' 27,14022"
Y:	4756177,663	Latitud	42° 57' 27,03926"
Alt Orto (H) :	548,034	Alt Elip (h) :	598,721
Anamorfosis :	0,9996137	Converg.	0° 16' 44"
		Origen Altitudes	EGM08_RED NAP

Tipo señal: Clavo DFA
Observaciones: Orienta: V-1002 y V-1006
Situación:

Fecha observación: Marzo 2024
Equipo empleado: Topcon HIPER SR



Situado en bordillo de la A-3014, al principio del quitamiedos, junto aparcamiento y a unos 80m al sur del cruce con la A-3002.

FOTOGRAFIA DE SITUACIÓN



CROQUIS DE SITUACIÓN Y VISIBILIDAD



 <p>Arabako Foru Aldundia Diputación Foral de Álava</p>	<p>Lurralde Oreka eta Lurralde Antolamenduaren Salla Departamento de Equilibrio Territorial y Ordenación del Territorio</p>	 <p>GEA CARTOGRAFÍA</p>
	<p>Lurralde Antolamenduaren eta Hirigintzaren Zerbitzua Servicio de Ordenación del Territorio y Urbanismo</p>	

<p>NÚCLEO: Landa VÉRTICE TOPOGRÁFICO V-1002</p>	<p>MUNICIPIO: Arratzua-Ubarrundia HUSO: 30</p>
---	--

SISTEMA GEODÉSICO ETRS89

UTM		GEOGRÁFICAS	
X :	533292,973	Longitud	-2° 35' 30,55951"
Y:	4756150,865	Latitud	42° 57' 26,18272"
Alt Orto (H) :	547,681	Alt Elip (h) :	598,369
Anamorfosis :	0,99961364	Converg.	0° 16' 41"
		Origen Altitudes	EGM08_RED NAP



<p>Tipo señal: Clavo DFA</p>	<p>Fecha observación: Marzo 2024</p>
<p>Observaciones: Orienta:V-1001</p>	<p>Equipo empleado: Topcon HIPER V</p>
<p>Situación: Situado en escalon de la iglesia de Landa, frente a aparcamientos.</p>	

FOTOGRAFIA DE SITUACIÓN



CROQUIS DE SITUACIÓN Y VISIBILIDAD



 <p>Arabako Foru Aldundia Diputación Foral de Álava</p>	<p>Lurralde Oreka eta Lurralde Antolamenduaren Saila Departamento de Equilibrio Territorial y Ordenación del Territorio</p>	 <p>GEA CARTOGRAFÍA</p>
	<p>Lurralde Antolamenduaren eta Hirigintzaren Zerbitzua Servicio de Ordenación del Territorio y Urbanismo</p>	

<p>NÚCLEO: Landa VÉRTICE TOPOGRÁFICO V-1003</p>	<p>MUNICIPIO: Arratzua-Ubarrundia HUSO: 30</p>
---	--

SISTEMA GEODÉSICO ETRS89

UTM		GEOGRÁFICAS	
X :	533483,728	Longitud	-2° 35' 22,06558"
Y:	4756498,209	Latitud	42° 57' 37,41271"
Alt Orto (H) :	560,873	Alt Elip (h) :	611,557
Anamorfosis :	0,99961379	Converg.	0° 16' 47"
		Origen Altitudes	EGM08_REDNAP



<p>Tipo señal: Clavo DFA</p>	<p>Fecha observación: Marzo 2024</p>
<p>Observaciones: Orienta:V-1004</p>	<p>Equipo empleado: Topcon HIPER SR</p>
<p>Situación: Situado en plataforma de casa, de la calle Bergara Errepidea, al principio de la vía verde FC Vasco Navarro, junto a banco.</p>	

FOTOGRAFIA DE SITUACIÓN



CROQUIS DE SITUACIÓN Y VISIBILIDAD



 <p>Arabako Foru Aldundia Diputación Foral de Álava</p>	<p>Lurralde Oreka eta Lurralde Antolamenduaren Saila Departamento de Equilibrio Territorial y Ordenación del Territorio</p>	 <p>GEA CARTOGRAFÍA</p>
	<p>Lurralde Antolamenduaren eta Hirigintzaren Zerbitzua Servicio de Ordenación del Territorio y Urbanismo</p>	

<p>NÚCLEO: Landa VÉRTICE TOPOGRÁFICO V-1004</p>	<p>MUNICIPIO: Arratzua-Ubarrundia HUSO: 30</p>
---	--

SISTEMA GEODÉSICO ETRS89

UTM		GEOGRÁFICAS	
X :	533546,623	Longitud	-2° 35' 19,29030"
Y:	4756494,663	Latitud	42° 57' 37,28780"
Alt Orto (H) :	552,484	Alt Elip (h) :	603,167
Anamorfosis :	0,99961384	Converg.	0° 16' 49"
		Origen Altitudes	EGM08_RED NAP



<p>Tipo señal: Clavo DFA</p>	<p>Fecha observación: Marzo 2024</p>
<p>Observaciones: Orienta: V-1003 y V-1005</p>	<p>Equipo empleado: Topcon HIPER SR</p>
<p>Situación: Situado junto a barandilla de arroyo , pegado a la entrada de la finca de camino Mitxaldai nº 6.</p>	

FOTOGRAFIA DE SITUACIÓN



CROQUIS DE SITUACIÓN Y VISIBILIDAD



 <p>Arabako Foru Aldundia Diputación Foral de Álava</p>	<p>Lurralde Oreka eta Lurralde Antolamenduaren Saila Departamento de Equilibrio Territorial y Ordenación del Territorio</p>	 <p>GEA CARTOGRAFÍA</p>
	<p>Lurralde Antolamenduaren eta Hirigintzaren Zerbitzua Servicio de Ordenación del Territorio y Urbanismo</p>	

<p>NÚCLEO: Landa VÉRTICE TOPOGRÁFICO V-1005</p>	<p>MUNICIPIO: Arratzua-Ubarrundia HUSO: 30</p>
---	--

SISTEMA GEODÉSICO ETRS89

UTM		GEOGRÁFICAS	
X :	533540,964	Longitud	-2° 35' 19,55727"
Y:	4756414,995	Latitud	42° 57' 34,70604"
Alt Orto (H) :	551,43	Alt Elip (h) :	602,113
Anamorfosis :	0,99961384	Converg.	0° 16' 49"
		Origen Altitudes	EGM08_RED NAP



<p>Tipo señal: Clavo DFA</p>	<p>Fecha observación: Marzo 2024</p>
<p>Observaciones: Orienta: V-1004</p>	<p>Equipo empleado: Topcon HIPER V</p>
<p>Situación: Situado en plataforma de hormigón, en camino Mitxaldai, a unos 180m al norte de la calle Bergara Erripidea.</p>	

FOTOGRAFIA DE SITUACIÓN



CROQUIS DE SITUACIÓN Y VISIBILIDAD



 <p>Arabako Foru Aldundia Diputación Foral de Álava</p>	<p>Lurralde Oreka eta Lurralde Antolamenduaren Salla Departamento de Equilibrio Territorial y Ordenación del Territorio</p>	 <p>GEA CARTOGRAFÍA</p>
	<p>Lurralde Antolamenduaren eta Hirigintzaren Zerbitzua Servicio de Ordenación del Territorio y Urbanismo</p>	

<p>NÚCLEO: Landa VÉRTICE TOPOGRÁFICO V-1006</p>	<p>MUNICIPIO: Arratzua-Ubarrundia HUSO: 30</p>
---	--

SISTEMA GEODÉSICO ETRS89

UTM		GEOGRÁFICAS	
X :	533489,854	Longitud	-2° 35' 21,91449"
Y:	4755944,72	Latitud	42° 57' 19,46889"
Alt Orto (H) :	548,344	Alt Elip (h) :	599,03
Anamorfosis :	0,9996138	Converg.	0° 16' 47"
		Origen Altitudes	EGM08_RED NAP

Tipo señal:	Clavo DFA	Fecha observación:	Marzo 2024
Observaciones:	Orienta:V-1001	Equipo empleado:	Topcon HIPER SR
Situación:	Situado en obra de fabrica de la A-3014, junto a entrada a finca, en el Pk 26+228, en el margen derecho sentido Landa.		

FOTOGRAFIA DE SITUACIÓN



CROQUIS DE SITUACIÓN Y VISIBILIDAD

