



6.7. RESEÑAS

 <p>Arabako Foru Aldundia Diputación Foral de Álava</p>	<p>Lurralde Oreka eta Lurralde Antolamenduar en Salla Departamento de Equilibrio Territorial y Ordenación del Territorio</p>	 <p>GEA CARTOGRAFÍA</p>
	<p>Lurralde Antolamenduar en eta Hirigintzaren Zerbitzua Servicio de Ordenación del Territorio y Urbanismo</p>	

<p>NÚCLEO: Luko VÉRTICE TOPOGRÁFICO V-1001</p>	<p>MUNICIPIO: Arratzua-Ubarrundia HUSO: 30</p>
--	--

SISTEMA GEODÉSICO ETRS89

UTM		GEOGRÁFICAS	
X :	529229,682	Longitud	-2° 38' 30,33935"
Y:	4753788,647	Latitud	42° 56' 10,20517"
Alt Orto (H) :	520,760	Alt Elip (h) :	571,519
Anamorfosis :	0,99961051	Converg.	0° 14' 39"
		Origen Altitudes	NAP103



<p>Tipo señal: Clavo DFA</p>	<p>Fecha observación: Marzo 2024</p>
<p>Observaciones: Orienta:V-1002</p>	<p>Equipo empleado: Topcon HIPER V</p>
<p>Situación: Situada en margen izquierdo sentido Urbina, al final de la cuneta de la carretera A-4016,a unos 50m al norte de la Iglesia de San Martín.</p>	

FOTOGRAFIA DE SITUACIÓN



CROQUIS DE SITUACIÓN Y VISIBILIDAD



 Arabako Foru Aldundia Diputación Foral de Álava	Lurralde Oreka eta Lurralde Antolamenduar en Salla Departamento de Equilibrio Territorial y Ordenación del Territorio	 GEA CARTOGRAFÍA
	Lurralde Antolamenduar en eta Hirigintzaren Zerbitzua Servicio de Ordenación del Territorio y Urbanismo	

NÚCLEO: Luko VÉRTICE TOPOGRÁFICO V-1002	MUNICIPIO: Arratzua-Ubarrundia HUSO: 30
--	--

SISTEMA GEODÉSICO ETRS89

UTM		GEOGRÁFICAS	
X :	529199,013	Longitud	-2° 38' 31,72306"
Y:	4753626,025	Latitud	42° 56' 04,93751"
Alt Orto (H) :	524,061	Alt Elip (h) :	574,821
Anamorfosis :	0,99961049	Converg.	0° 14' 38"
		Origen Altitudes	NAP103



Tipo señal: Clavo DFA Observaciones: Orienta:V-1001 Situación: Situado en el margen izquierdo sentido Urbina, en cruce de la carretera A-4016, enfrente del solar nº 5B del Barrio Ibaiartegui y de la calle que cruza el río Santa Engracia.	Fecha observación: Marzo 2024 Equipo empleado: Topcon HIPER SR
--	---

FOTOGRAFIA DE SITUACIÓN



CROQUIS DE SITUACIÓN Y VISIBILIDAD



 <p>Arabako Foru Aldundia Diputación Foral de Álava</p>	<p>Lurralde Oreka eta Lurralde Antolamenduar en Saila Departamento de Equilibrio Territorial y Ordenación del Territorio</p>	 <p>GEA CARTOGRAFÍA</p>
	<p>Lurralde Antolamenduar en eta Hirigintzaren Zerbitzua Servicio de Ordenación del Territorio y Urbanismo</p>	

<p>NÚCLEO: Luko VÉRTICE TOPOGRÁFICO V-1003</p>	<p>MUNICIPIO: Arratzua-Ubarrundia HUSO: 30</p>
--	--

SISTEMA GEODÉSICO ETRS89

UTM		GEOGRÁFICAS	
X :	529179,297	Longitud	-2° 38' 32,62695"
Y:	4753448,177	Latitud	42° 55' 59,17439"
Alt Orto (H) :	520,889	Alt Elip (h) :	571,648
Anamorfosis :	0,99961047	Converg.	0° 14' 37"
		Origen Altitudes	NAP103

<p>Tipo señal: Clavo DFA</p>	<p>Fecha observación: Marzo 2024</p>
<p>Observaciones: Orienta:V-1002</p>	<p>Equipo empleado: Topcon HIPER SR</p>
<p>Situación: Situado al final de cuneta de la carretera A-4016, en el margen derecho sentido Urbina.Junto a paso de peatones, y frente a parada de Bus.</p>	

FOTOGRAFIA DE SITUACIÓN



CROQUIS DE SITUACIÓN Y VISIBILIDAD

