



## 7.7. RESEÑAS

 <p>Arabako Foru Aldundia Diputación Foral de Álava</p>	<p>Lurralde Oreka eta Lurralde Antolamenduaren Salla Departamento de Equilibrio Territorial y Ordenación del Territorio</p> <p>Lurralde Antolamenduaren eta Hirigintzaren Zerbitzua Servicio de Ordenación del Territorio y Urbanismo</p>	 <p>GEA CARTOGRAFÍA</p>
--	---	--

<b>NÚCLEO:</b> Mendibil	<b>MUNICIPIO:</b> Arratzua-Ubarrundia
<b>VÉRTICE TOPOGRÁFICO</b> V-1001	<b>HUSO:</b> 30

**SISTEMA GEODÉSICO ETRS89**

UTM		GEOGRÁFICAS	
X :	530160,549	Longitud	-2° 37' 49,95844"
Y:	4750232,901	Latitud	42° 54' 14,80370"
Alt Orto (H) :	518,539	Alt Elip (h) :	569,293
Anamorfosis :	0,99961119	Converg.	0° 15' 05"
		Origen Altitudes	EGM08_RED NAP



<b>Tipo señal:</b> Clavo DFA	<b>Fecha observación:</b> Marzo 2024
<b>Observaciones:</b> Orienta:V-1002	<b>Equipo empleado:</b> Topcon HIPER V
<b>Situación:</b> Situado en la carretera de Vergara en el pk 8+100.	

**FOTOGRAFIA DE SITUACIÓN**



**CROQUIS DE SITUACIÓN Y VISIBILIDAD**



 <p>Arabako Foru Aldundia Diputación Foral de Álava</p>	<p>Lurralde Oreka eta Lurralde Antolamenduar en Salla Departamento de Equilibrio Territorial y Ordenación del Territorio</p>	 <p>GEA CARTOGRAFÍA</p>
	<p>Lurralde Antolamenduar en eta Hirigintzaren Zerbitzua Servicio de Ordenación del Territorio y Urbanismo</p>	

**NÚCLEO:** Mendibil  
**VÉRTICE TOPOGRÁFICO** V-1002

**MUNICIPIO:** Arratzua-Ubarrundia  
**HUSO:** 30

**SISTEMA GEODÉSICO ETRS89**

UTM		GEOGRÁFICAS	
X :	530213,124	Longitud	-2° 37' 47,62053"
Y:	4750333,29	Latitud	42° 54' 18,05064"
Alt Orto (H) :	516,88	Alt Elip (h) :	567,633
Anamorfosis :	0,99961123	Converg.	0° 15' 07"
		Origen Altitudes	EGM08_RED NAP

**Tipo señal:** Clavo DFA  
**Observaciones:** Orienta:V-1001 y V-1003

**Fecha observación:** Marzo 2024  
**Equipo empleado:** Topcon HIPER SR



**Situación:**  
Situado en bordillo de báscula en el PK 8+200 de la carretera que cruza el pueblo en el margen izquierdo sentido Arroiababe.

**FOTOGRAFIA DE SITUACIÓN**



**CROQUIS DE SITUACIÓN Y VISIBILIDAD**



 <p>Arabako Foru Aldundia Diputación Foral de Álava</p>	<p>Lurralde Oreka eta Lurralde Antolamenduaren Saila Departamento de Equilibrio Territorial y Ordenación del Territorio</p> <p>Lurralde Antolamenduar en eta Hirigintzar en Zerbitzua Servicio de Ordenación del Territorio y Urbanismo</p>	 <p>GEA CARTOGRAFÍA</p>
--	---	--

<p><b>NÚCLEO:</b> Mendibil <b>VÉRTICE TOPOGRÁFICO</b> V-1003</p>	<p><b>MUNICIPIO:</b> Arratzua-Ubarrundia <b>HUSO:</b> 30</p>
--	--

**SISTEMA GEODÉSICO ETRS89**

UTM		GEOGRÁFICAS	
X :	530379,811	Longitud	-2° 37' 40,24185"
Y:	4750477,082	Latitud	42° 54' 22,68828"
Alt Orto (H) :	515,826	Alt Elip (h) :	566,576
Anamorfosis :	0,99961135	Converg.	0° 15' 12"
		Origen Altitudes	EGM08_RED NAP



<p><b>Tipo señal:</b> Clavo DFA</p> <p><b>Observaciones:</b> Orienta:V-1002 y V-1004</p> <p><b>Situación:</b> Situado al final de muro y comienzo de bordillo de la carretera, en el margen derecho sentido Arroiabe, cruce de la A-3002, con la A-4010.</p>	<p><b>Fecha observación:</b> Marzo 2024</p> <p><b>Equipo empleado:</b> Topcon HIPER SR</p>
--	--

**FOTOGRAFIA DE SITUACIÓN**



**CROQUIS DE SITUACIÓN Y VISIBILIDAD**



 <p>Arabako Foru Aldundia Diputación Foral de Álava</p>	<p>Lurralde Oreka eta Lurralde Antolamenduaren Salla Departamento de Equilibrio Territorial y Ordenación del Territorio</p>	 <p>GEA CARTOGRAFÍA</p>
	<p>Lurralde Antolamenduar en eta Hirigintzar en Zerbitzua Servicio de Ordenación del Territorio y Urbanismo</p>	

<p><b>NÚCLEO:</b> Mendibil <b>VÉRTICE TOPOGRÁFICO</b> V-1004</p>	<p><b>MUNICIPIO:</b> Arratzua-Ubarrundia <b>HUSO:</b> 30</p>
--	--

**SISTEMA GEODÉSICO ETRS89**

UTM		GEOGRÁFICAS	
X :	530467,077	Longitud	-2° 37' 36,37817"
Y:	4750555,384	Latitud	42° 54' 25,21416"
Alt Orto (H) :	515,217	Alt Elip (h) :	565,966
Anamorfosis :	0,99961142	Converg.	0° 15' 15"
		Origen Altitudes	EGM08_RED NAP

<p><b>Tipo señal:</b> Clavo DFA</p>	<p><b>Fecha observación:</b> Marzo 2024</p>
<p><b>Observaciones:</b> Orienta:V-1003</p>	<p><b>Equipo empleado:</b> Topcon HIPER V</p>
<p><b>Situación:</b> Situado en la carretera A-3002, al norte de Mendibil, en el margen izquierdo sentido Arroiabe, junto a señalización digital de velocidad. Junto a puente sobre arroyo y a unos 50 metros al sur del camino Pisakona.</p>	

**FOTOGRAFIA DE SITUACIÓN**



**CROQUIS DE SITUACIÓN Y VISIBILIDAD**

